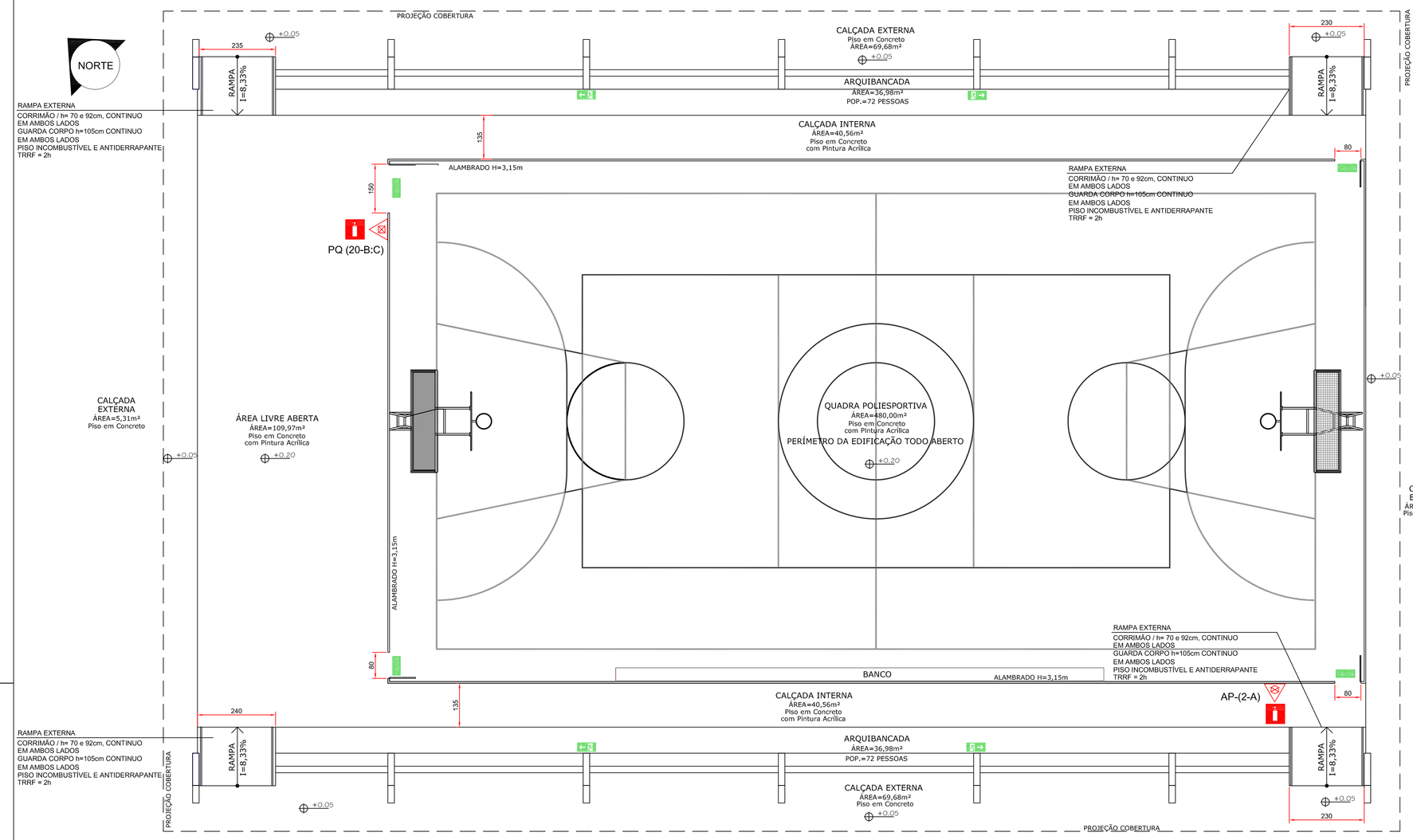

PLANTA BAIXA

ESCALA 1:75

ÁREA CONSTRUÍDA = 849,25m²

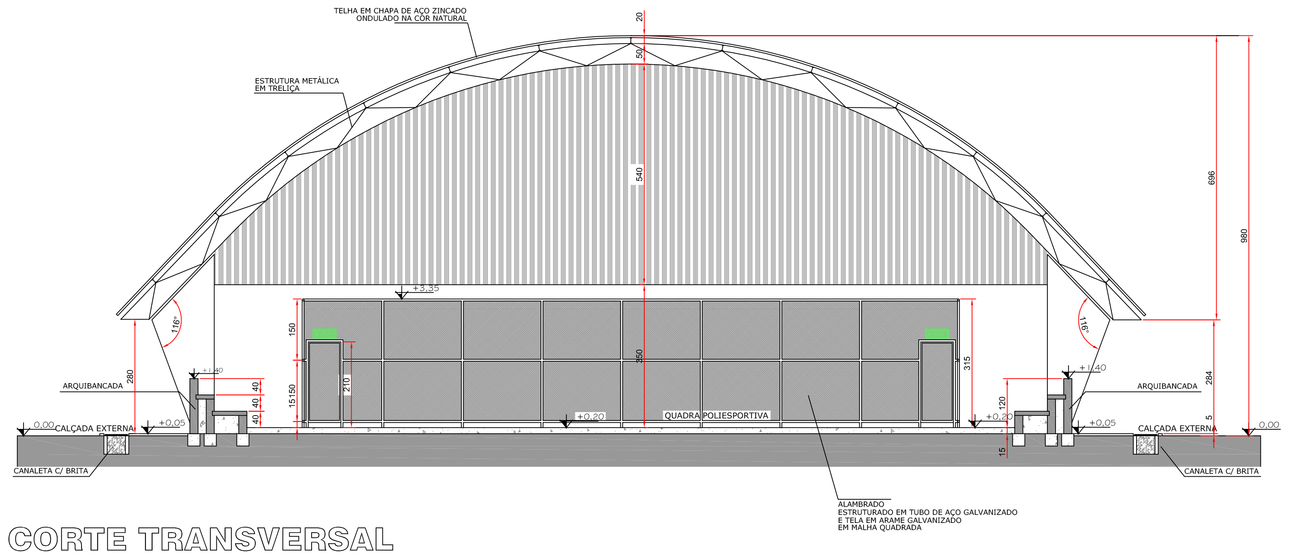

CORTE TRANSVERSAL

ESCALA 1:75

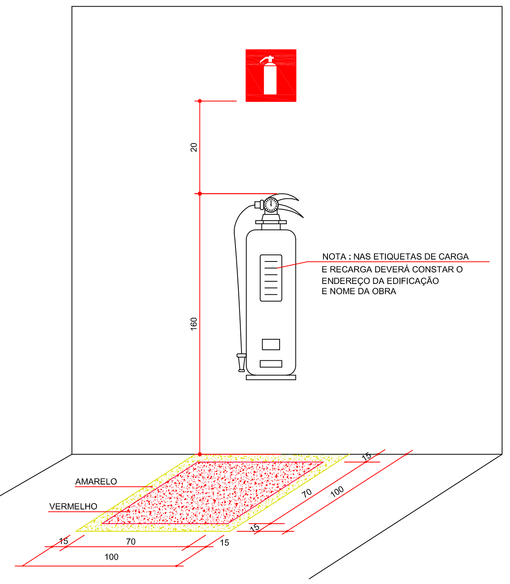

DET. INSTALAÇÃO DE EXTINTORES

SEM ESCALA

SAIDA DE EMERGÊNCIA

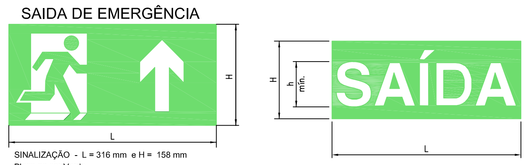

SINALIZAÇÃO - L = 316 mm e H = 158 mm
Placa na cor Verde
com fundo Branco
SINALIZAÇÃO DE EMERGÊNCIA CFE NPT 20 ANEXO A
TABELA A1 PARA DISTÂNCIA MÁXIMA DE
VISIBILIDADE DE 10 m.

SINALIZAÇÃO - L = 250 mm, H = 125 mm e h mín. = 100 mm
Placa na cor Verde
com fundo Branco
SINALIZAÇÃO DE EMERGÊNCIA CFE NPT 20 ANEXO A
TABELA A2 PARA DISTÂNCIA DE LEITURA COM MAIOR
IMPACTO DE 12 m.

DETALHES PLACAS DE SINALIZAÇÃO DE EMERGÊNCIA

SEM ESCALA

LEGENDA

PQ	CARGA DE PÓ 20-B:C
AP	CARGA ÁGUA PRESSURIZADA 2-A
SAÍDA	PLACA DE SINALIZAÇÃO FOTOLUMINESCENTE COM INDICAÇÃO DE SAÍDA COM A ESCRITA "SAÍDA"
	PLACA DE SINALIZAÇÃO FOTOLUMINESCENTE COM INDICAÇÃO DE SAÍDA
	PLACA DE SINALIZAÇÃO DE EXTINTOR DE INCÊNDIO INSTALADA SOBRE TODOS OS EXTINTORES

NOTAS

1 - A TENSÃO DAS LUMINÁRIAS DE ACLARAMENTO E BALIZAMENTO PARA ILUMINAÇÃO DE EMERGÊNCIA EM ÁREAS COM CARGA DE INCÊNDIO DEVE SER, DE NO MÁXIMO, 30 VOLTS.

2 - PARA INSTALAÇÕES EXISTENTES E NA IMPOSSIBILIDADE DE REDUZIR AS TENSÕES DE ALIMENTAÇÃO DAS LUMINÁRIAS, PODE SER UTILIZADO UM INTERRUPTOR DIFERENCIAL DE 30mA, COM DISJUNTOR TERMOMAGNÉTICO DE 10A.

3 - DEVE-SE GARANTIR UM NÍVEL MÍNIMO DE ILUMINAMENTO DE 3 (TRÊS) LUX EM LOCAIS PLANOS E 5 (CINCO) LUX EM LOCAIS COM DESNÍVEL.

4 - A DISTÂNCIA MÁXIMA ENTRE DOIS PONTOS DE ILUMINAÇÃO DE EMERGÊNCIA NÃO DEVE ULTRAPASSAR 15m.

5 - O SISTEMA DE SINALIZAÇÃO DE EMERGÊNCIA ESTÁ ATENDIDA CONFORME NPT-020

6 - AS ESCADAS DEVERÃO ATENDER O DISPOSTO NA NBR-14432 E NPT 011 - EXIGÊNCIAS DE RESISTÊNCIA AO FOGO DE ELEMENTOS CONSTRUTIVOS DE EDIFICAÇÕES. SENDO QUE O TEMPO MÍNIMO DE RESISTÊNCIA AO FOGO PARA TAIS ELEMENTOS DESTA EDIFICAÇÃO SERÁ DE 2:00 HORAS



CORTE LONGITUDINAL

ESCALA 1:75

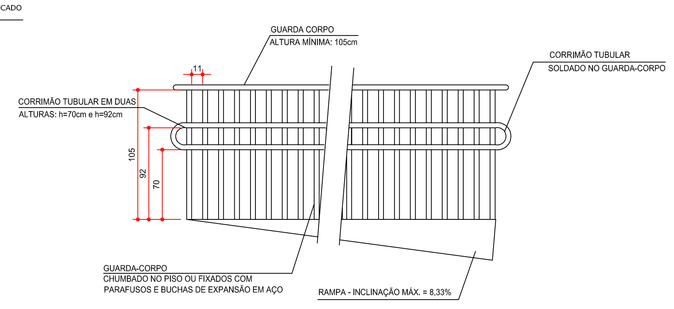

DETALHE DA RAMPA

SEM ESCALA

HISTÓRICO DE ATUALIZAÇÃO / SUBSTITUIÇÃO DO PSCIP

DATA	DISCRIMINAÇÃO DA ATUALIZAÇÃO/SUBSTITUIÇÃO	Nº DO PSCIP

OBRA / ENDEREÇO:
QUADRA POLIESPORTIVA - JD. PLANALTO
RUA ANTÔNIO MENDES, 54 - COSTEIRA - ARAUCÁRIA-PR

ÁREA: 849,25m2

OCUPAÇÃO: LOCAL DE REUNIÃO DE PÚBLICO (F-3)

PARA USO DO CBM PR

PRANCHA: 03 / 03

CONTEÚDO DA PRANCHA:
PLANTA BAIXA
CORTE LONGITUDINAL
CORTE TRANSVERSAL
DETALHES GERAIS

PROPRIETÁRIO:
PREFEITURA MUNICIAPAL DE ARAURICÁRIA
CNPJ: 76.105.535/0001-99

ESCALA: 1:75

RESPONSÁVEL TÉCNICO:
ENG. CIVIL JOÃO GUILHERME MEYER NETO
CREA/PR 87.113-D

DATA: 19/10/2014